



EVROPSKÁ UNIE
Evropské strukturální a investiční fondy
Operační program Doprava

Ministerstvo dopravy
Státní fond dopravní
infrastruktury



Jiná ověření:

Paré:


Orientační schéma:



Razítko oprávněné osoby:

Podpis:

Datum:

Revize:	Datum:	Popis:	Kontroloval:
000	17.11.2023	Definitivní odevzdání dokumentace	Ing. Bohumil Brechta
V00	-	Vyjádření, stanoviska, připomínky	Ing. Bohumil Brechta

Stavebník/Investor:	Správa železnic, státní organizace	 SPRÁVA ŽELEZNIC
Adresa:	Dlážděná 1003/7, 110 00 Praha 1	
Zástupce investora:	Stavební správa východ	
Adresa:	Nerudova 1, 779 00 Olomouc	

Zhotovitel díla:	EXprojekt s.r.o.	 EXPROJEKT
Adresa:	Heršpická 758/13, 619 00 Brno	
Kontakt:	T: +420 533 312 000 E: info@exprojekt.cz	
Zhotovitel objektu:	EXprojekt s.r.o.	 EXPROJEKT
Adresa:	Heršpická 758/13, 619 00 Brno	
Kontakt:	T: +420 533 312 000 E: info@exprojekt.cz	
Hlavní projektant (HIP):	Ing. David Rose Ing. Zuzana Kováčová	Specialista: Ing. Bohumil Brechta

Název stavby/akce:	"Rekonstrukce silničního mostu v km 143,143 v ŽST Brno hl.n."	Označení investora: S622000552
		Zakázka: 2022-079
Název části:	Dokladová část pro správní řízení	Označení části: E.5
Název objektu/dílní části:	Geodetický podklad zpracovaný podle jiných právních předpisů	Označení objektu/komplexu: -
Název přílohy:	Údaje z katastru nemovitostí	Číslo přílohy (typ/pořadí): 2. 201
Název dílní části přílohy:		
Odpovědný projektant: Ing. Stanislav Sabo	Zpracovatel přílohy: Ing. Stanislav Sabo	Měřítko: - Formáty: 3 x A4
Kraj: Jihomoravský	Katastrální území: Staré Brno [610089]	TUDU: 2001 J1
		Stupeň dokumentace: DUSP+PDPS
		Smluvní datum zpracování: 17.11.2023

Kódové označení přílohy:

S622000552_DUSP_E5XX_XXXXXXX_XX_2_201_000

Okres CZ0642 Brno-město
Kat. území 610003 Město Brno

Obec 582786 Brno

Parcela	272/1	K nemovitosti je zapsáno jiné věcné právo, poznámka nebo upozornění			
Výměra [m2]	49597	Výměra vypočtena	Graficky nebo v digitalizované mapě		
Druh pozemku	ostatní plocha	Způsob využití	dráha		
Mapa	DKM - BRNO, 9-0/42	Řízení	V-5490/2015-702		
LV	Vlastník, jiný oprávněný	Adresa	Char.	Spoluhl.podíl	Typ práv.vztahu
146	České dráhy, a.s., nábřeží Ludvíka Svobody 1222/12, Nové Město, 11000 Praha 1				Vlastnické právo

Parcela	272/14	Výměra vypočtena	Graficky nebo v digitalizované mapě		
Výměra [m2]	569	Způsob využití	jiná plocha		
Druh pozemku	ostatní plocha	Řízení	Z-1810/2020-702		
Mapa	DKM - BRNO, 9-0/42				
LV	Vlastník, jiný oprávněný	Adresa	Char.	Spoluhl.podíl	Typ práv.vztahu
146	České dráhy, a.s., nábřeží Ludvíka Svobody 1222/12, Nové Město, 11000 Praha 1				Vlastnické právo

Parcela	363	Výměra vypočtena	Graficky nebo v digitalizované mapě		
Výměra [m2]	781	Způsob využití	jiná plocha		
Druh pozemku	ostatní plocha	Řízení	Z-2100008/1995-702		
Mapa	DKM - BRNO, 9-0/41				
LV	Vlastník, jiný oprávněný	Adresa	Char.	Spoluhl.podíl	Typ práv.vztahu
146	České dráhy, a.s., nábřeží Ludvíka Svobody 1222/12, Nové Město, 11000 Praha 1				Vlastnické právo

Poučení: Údaje katastru lze užíť pouze k účelům uvedeným v § 1 odst. 2 katastrálního zákona. Osobní údaje získané z katastru lze zpracovávat pouze při splnění podmínek obecného nařízení o ochraně osobních údajů. Podrobnosti viz <http://www.cuzk.cz/>.

Informace o parcelách

Údaje katastru nemovitostí

Platnost k: 13.07.2023 08:35

Okres CZ0642 Brno-město
Kat. území 610089 Staré Brno

Obec 582786 Brno

Parcela	1312/5	K nemovitosti je zapsáno jiné věcné právo, poznámka nebo upozornění			
Výměra [m2]	2122	Výměra vypočtena	Graficky nebo v digitalizované mapě		
Druh pozemku	ostatní plocha	Způsob využití	ostatní komunikace		
Způsob ochrany	ochr.pásmo nem.kult.pam.,pam.zóny,rezervace,nem.nár.kult.pam				
Mapa	DKM - BRNO, 9-0/41	Řízení	Z-23342/2002-702		
LV	Vlastník, jiný oprávněný	Adresa	Char.	Spoluhl.podíl	Typ práv.vztahu
10001	Statutární město Brno, Dominikánské náměstí 196/1, Brno-město, 60200 Brno				Vlastnické právo

Parcela	1313/2	Výměra vypočtena	Graficky nebo v digitalizované mapě		
Výměra [m2]	326	Způsob využití	ostatní komunikace		
Druh pozemku	ostatní plocha	Způsob ochrany	ochr.pásmo nem.kult.pam.,pam.zóny,rezervace,nem.nár.kult.pam		
Mapa	DKM - BRNO, 9-0/41	Řízení	V-7349/2017-702		
LV	Vlastník, jiný oprávněný	Adresa	Char.	Spoluhl.podíl	Typ práv.vztahu
10001	Statutární město Brno, Dominikánské náměstí 196/1, Brno-město, 60200 Brno				Vlastnické právo

Parcela	1340/1	Výměra vypočtena	Graficky nebo v digitalizované mapě		
Výměra [m2]	5153	Způsob využití	ostatní komunikace		
Druh pozemku	zastavěná plocha a nádvoří	Způsob ochrany	ochr.pásmo nem.kult.pam.,pam.zóny,rezervace,nem.nár.kult.pam		
Mapa	DKM - BRNO, 9-0/43	Řízení	Z-7088/2016-702		
Součástí je stavba	Staré Brno, č.p. 956, doprava				
LV	Vlastník, jiný oprávněný	Adresa	Char.	Spoluhl.podíl	Typ práv.vztahu
3327	České dráhy, a.s., nábreží Ludvíka Svobody 1222/12, Nové Město, 11000 Praha 1				Vlastnické právo

Poučení: Údaje katastru lze užít pouze k účelům uvedeným v § 1 odst. 2 katastrálního zákona. Osobní údaje získané z katastru lze zpracovávat pouze při splnění podmínek obecného nařízení o ochraně osobních údajů. Podrobnosti viz <http://www.cuzk.cz/>.